



REMONT DROGI GMINNEJ W MIEJSCOWOŚCI MIĘDZYLEŚ dz. ew. nr 61.

STAROSTWO
POWIATOWE W WOŁOMINIE
Wydział Budownictwa
05-200 Wołomin, ul. Prądyńskiego 3
tel. 22 346-11-14, w 106, 107, 110, 114, 166

Załącznik do zgłoszenia
z dnia 13.09.2024
nie wniesiono sprzeciwu

OBIEKT	Droga Gminna w msc. Międzyłes dz, ew, nr 61
LOKALIZACJA	Międzyłes dz. ew. nr 61.
CPV:	Roboty w zakresie remontu dróg 45233223-8
INWESTOR:	GMINA POŚWIĘTNE UL. Krótka 1 05 – 326 Poświętne
FAZA:	Projekt czasowej organizacji ruchu
Branża:	Drogowa
Opracował:	inż. Jacek Malinowski
Data opracowania:	sierpień 2024 roku
Prawa autorskie:	Zastrzeżone zgodnie z art. 1 o Prawie Autorskim (Dz. U. Nr 24, poz. 83 z dn. 23.02.1994 r. z póź. zm.)

ZATWIERDZAM:



WÓJT
Sylwester Niżnik

ZAWARTOŚĆ OPRACOWANIA

CZEŚĆ OPISOWA

- 1. Przedmiot opracowania.**
- 2. Zakres opracowania.**
- 3. Materiały wyjściowe do opracowania.**
- 4. Inwestor.**
- 5. Opis stanu istniejącego.**
- 6. Rozwiązania czasowej organizacji ruchu.**
- 7. Termin wprowadzenia.**
- 8. Uwagi i zalecenia.**

STAROSTWO
POWIATOWE W WOŁOMINIE
Wydział Budownictwa
15-200 Wołomin, ul. Prądzyńskiego 3
tel. 22 346-11-14, w 106, 107, 110, 114, 166

CZEŚĆ RYSUNKOWA

Rys nr 1 – Plan orientacyjny.

- 1. Przedmiot opracowania.**

Przedmiotem opracowania jest projekt czasowej organizacji ruchu w związku z remontem drogi gminnej w msc. Międzyłesie dz. ew. 61.

- 2. Zakres opracowania**

Zakres opracowania obejmuje ustawienie odpowiednich urządzeń bezpieczeństwa ruchu w miejscu prowadzenia robót oraz ustawienie oznakowania pionowego.

- 3. Materiały wyjściowe do opracowania.**

Niniejszy projekt stałej organizacji ruchu został opracowany w oparciu o m.in.:

- Ustawę z dnia 20 czerwca 1997 roku Prawo o ruchu drogowym (t.j. Dz.U. z 2016 r., poz. 1137 ze zm.);
- Rozporządzenie Ministra Infrastruktury z dnia 23 września 2003 roku w sprawie szczegółowych warunków zarządzania ruchem oraz wykonywania nadzoru nad tym zarządzaniem (Dz.U. nr 177, poz. 1729 ze zm.);
- Rozporządzenie Ministra Infrastruktury oraz Spraw Wewnętrznych i Administracji z dnia 31 lipca 2002 roku w sprawie znaków i sygnałów drogowych (Dz.U. 2020 nr 170 poz. 1393 ze zm.);
- Rozporządzenie Ministra Infrastruktury z dnia 3 lipca 2003 roku w sprawie szczegółowych warunków technicznych dla znaków i sygnałów drogowych oraz urządzeń bezpieczeństwa ruchu drogowego i warunków ich umieszczenia na drogach – załącznik 1 – 4 (Dz.U. z 2003 roku nr 220 poz. 2181 ze zm.).

4. Inwestor

Gmina Poświętne
Ul. Krótka 1
05 – 326 Poświętne

5. Opis stanu istniejącego

Przedmiotowy odcinek zlokalizowany jest w miejscowości Międzyłесь dz, ew, nr 61.

6. Rozwiązania tymczasowej organizacji ruchu

Z uwagi na planowane całkowite zamknięcie ruchu na odcinkach do 1 godziny wiązania warstwy ścieralnej nie przewiduje się objazdu, a jedynie ustawienie znaków informacyjnych o prowadzonych robotach. Dojazd zapewnia się poboczami istniejącego pasa drogi o całkowitej szerokości 13 m. Znaki należy ustawić na co najmniej 7 dni przed rozpoczęciem robót a pozostałe oznakowanie w dniu rozpoczęcia robót.

Miejsce prowadzenia robót z uwagi na mieszkańców wsi Międzyłесь wygrodzono zaporami U-20b uzupełnionymi znakami B-1, tabliczkami T-0 o treści „Nie dotyczy pojazdów budowy” oraz zestawem lamp ostrzegawczych U-35, błyskowych koloru żółtego.

Przewidziano ustawienie znaków pionowych z grupy wielkości, jako średnie, tarcze znaków z folii odblaskowej 2 generacji. Słupki do znaków pionowych przewidziano wykonać z rur stalowych ocynkowanych o średnicy min. \varnothing 60 mm.

Urządzenia bezpieczeństwa ruchu zastosować i ustawić zgodnie z Rozporządzeniem Ministra Infrastruktury z dnia 3 lipca 2003 roku w sprawie szczegółowych warunków technicznych dla znaków i sygnałów drogowych oraz urządzeń bezpieczeństwa ruchu drogowego i warunków ich umieszczenia na drogach (Dz.U. nr 220 poz. 2181 z późn. zm.).

STAROSTWO
POWIATOWE W WOŁOMINIE
Wydział Budownictwa
05-200 Wołomin, ul. Prądyńskiego 3
tel. 22 346-11-14, w 106, 107, 110, 114, 161

7. Termin wprowadzenia.

Planowany termin wprowadzenia niniejszej czasowej organizacji ruchu do 01.06.2025 r. do dnia zakończenia robót.

8. Uwagi i zalecenia.

Wszystkie zastosowane w projekcie znaki pionowe, poziome i urządzenia bezpieczeństwa ruchu, zarówno co do ich wielkości, kolorystyki i wzorów symboli winny być wykonane i ustawione zgodnie z Rozporządzeniem Ministra Infrastruktury z dnia 3 lipca 2003 roku w sprawie szczegółowych warunków technicznych dla znaków i sygnałów drogowych oraz urządzeń bezpieczeństwa ruchu drogowego (Dz.U. nr 220, poz. 2181 z 23 grudnia 2003 r. z późn. zm.).

Wykonawca robót zobowiązany jest do utrzymania w należytym stanie wszystkich środków technicznych użytych do oznakowania i zabezpieczenia miejsca robót, sprzętu i pracowników.

Słupki znaków pionowych w tym tablic oraz konstrukcje wsporcze muszą być odpowiednio osadzone w gruncie. Muszą spełniać odpowiednie wymagania wytrzymałościowe dla tego typu konstrukcji określone w odpowiednich przepisach.

Tarcze znaków muszą być przymocowane do słupków w sposób gwarantujący ich bezpieczne użytkowanie w tym uniemożliwiające ich obrócenie, odpadnięcie, oderwanie itp.


Przed przystąpieniem do wykonania robót Wykonawca robót powinien odpowiednio wcześniej powiadomić jednostkę zarządzającą ruchem na drogach, po których wyznaczono objazd oraz Wydział Ruchu Drogowego właściwej Komendy Policji o gotowości do rozpoczęcia robót w pasie drogowym.

Ponadto należy powiadomić jednostki ratunkowe i porządkowe funkcjonujące na tym terenie o prowadzonych robotach i prowadzonych zmianach w organizacji ruchu.

Na etapie prowadzenia robót dopuszcza się dokonywanie niewielkich zmian w niniejszym opracowaniu w zakresie m.in. lokalizacji oraz sposobu oznakowania i zabezpieczenia robót w celu dostosowania tego oznakowania i zabezpieczenia do aktualnych sytuacji i warunków drogowych oraz potrzeb technologicznych i organizacyjnych budowy. Zmiany te winny być zaakceptowane przez Inżyniera oraz jednostki zarządzające ruchem na ww. drogach.


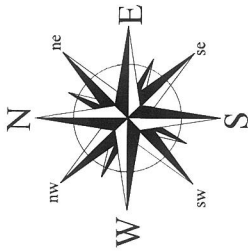
STAROSTWO
POWIATOWE W WOŁOMINIE
Wydział Budownictwa
95-200 Wołomin, ul. Prądyńskiego 3
tel. 22 346-11-14, w 106, 107, 110, 114, 166

Opracował:



inż. Jacek Malinowski

MAPA DRÓG GMINNYCH GMINY POŚWIĘTNE



Drogi powiatowe

przebiegające przez teren gminy Poświętne

DP 2216 W - Puszczyk - Zawiesiuchy - Powitne - Wola Cygowska - Poświętne
DP 2218 W - Długo Wielkie - Puszczyk - Helenów
DP 2219 W - Długo Wielkie - Puszczyk - Helenów - Mostowka - Majdan - Ręczaje Polskie - gr. powiatu
DP 4333 W - Niasa - Miedzybóże
DP 4333 W - Szczepanek - Miedzybóże - Papiernia (gr. powiatu)
DP 4351 W - Miedzybóże - Poświętne - Zabraniec
DP 4367 W - Majdan - Cieciewa - Zabraniec

Drogi gminne

na terenie gminy Poświętne

G1 - G000001 - 430601 W - dr. powiatowa nr 4351 W - Wólka Dąbrowicka - dr. powiatowa nr 2215 W
G2 - G000002 - 430602 W - Poświętne - gr. gminy Stanisławów - Stanisławów
G3 - G000003 - 430603 W - Helenów - Stróżki - dr. gmina nr 430602 W - Ogrodziska
G4 - G000004 - 430604 W - Helenów - Stróżki - dr. gmina nr 430602 W
G5 - G000005 - 430605 W - Ręczaje - Stróżki - dr. gmina nr 430602 W
G6 - G000006 - 430606 W - Poświętne - Nowy Cychów - Laskowizna - Karolew
G7 - G000007 - 430607 W - Nowe Ręczaje - Czubałowizna
G8 - G000008 - 430608 W - Zabraniec - Trzcinka - Kolno
G9 - G000009 - 430609 W - Kolno - Nowe Ręczaje - Majdan
G10 - G000010 - 430610 W - dr. powiatowa nr 2216 W - Wola Cygowska - Wola Ręczajska - Kolno
G11 - G000011 - 430611 W - dr. powiatowa nr 4351 W - Wola Ręczajska - dr. powiatowa nr 2217 W
G12 - G000012 - 430612 W - dr. gmina nr 430610 W - Wola Ręczajska - dr. powiatowa nr 4351 W
G13 - G000013 - 430613 W - dr. gmina nr 430610 W - Wola Ręczajska - Puszczyk
G14 - G000014 - 430614 W - dr. powiatowa nr 4351 W - Stanisławów - Stanisławów - Zawiesiuchy
G15 - G000015 - 430615 W - Laskowizna - dr. gmina nr 430607 W
G16 - G000016 - 430616 W - Dąbrowicka - dr. gmina nr 430606 W
G17 - G000017 - 430617 W - Miedzybóże
G18 - G000018 - 430618 W - Miedzybóże - Franciszów
G19 - G000019 - 430619 W - Miedzybóże
G20 - G000020 - 430620 W - dr. powiatowa nr 2217 W - Jadwinów - Nowy Cychów
G21 - G000021 - 430621 W - dr. powiatowa nr 430606 W
G22 - G000022 - 430622 W - Nowy Cychów - Zabraniec - Małków - Krubki Górki
G23 - G000023 - 430623 W - dr. powiatowa nr 4351 W - Zabraniec - Małków - Krubki Górki
G24 - G000024 - 430624 W - dr. gmina nr 430602 W - dr. powiatowa nr 2216 W - Wola Cygowska
G25 - G000025 - 430625 W - dr. gmina nr 430602 W - dr. powiatowa nr 2217 W - dr. gmina nr 430620 W - Wólka Dąbrowicka
G26 - G000026 - 430626 W - Jadwinów - PKP Rółkow
G27 - G000027 - 430627 W - dr. gmina nr 430602 W - dr. gmina nr 430626 W
G28 - G000028 - 430628 W - Czubałowizna - Krzywica
G29 - G000029 - 430629 W - dr. gmina nr 430610 W - Miedzybóże - dr. gmina nr 430611 W
G30 - G000030 - 430630 W - Ręczaje Polskie - Majdan
G31 - G000031 - 430631 W - Ręczaje Polskie - Majdan
G32 - G000032 - 430632 W - Ręczaje Polskie - Trzcinka - Ostrowik
G33 - G000033 - 430633 W - dr. powiatowa nr 4351 W - Krubki Górki - Trzcinka - Ostrowik
G34 - G000034 - 430634 W - Ostrowik - Krubki - Górki
G35 - G000035 - 430635 W - dr. gmina nr 430613 W - Michałów
G36 - G000036 - 430636 W - Czubałowizna - dr. gmina nr 430607 W
G37 - G000037 - 430637 W - Zabraniec

Gmina Wołomin

Gmina Wołomin

Gmina Klembów

Gmina Stanisławów

Gmina Tłuszcz

Gmina Strachówka

Gmina Stanisławów

STAROSTWO
POWIATOWE W WOŁOMINIE
Wydział Budownictwa
05-200 Wołomin, ul. Prądzynskiego 3
tel. 22 346-11-14, w 106, 107, 110, 114, 166

Gmina Zielonka

SKALA 1:20 000

LEGENDA

- drogi powiatowe
- drogi gminne
- granica gminy
- siedziba UG
- osiedla

Trzcinka